

Contexto:

El primer semestre de 2022 se caracterizó por diversos acontecimientos en materia de movilidad humana, siendo uno de los más relevantes la aprobación del reglamento a la nueva Ley de Migraciones y Extranjería durante febrero. Esta normativa permite aplicar procesos administrativos como la reconducción o devolución inmediata de personas extranjeras que ingresen al país eludiendo el control migratorio, tanto a través de pasos habilitados como no habilitados. De acuerdo con los datos de la Subsecretaría de Interior, desde enero a junio 10.968 personas refugiadas y migrantes no han podido ser reconducidos a través del paso fronterizo de Colchane y Pisiga, ya que el Estado Plurinacional de Bolivia (de ahora en adelante Bolivia) no recibe a personas que no sean de esta nacionalidad. En ese sentido, solo el 10% de los procesos de reconducción han sido materializados.

Los ingresos al país han ido fluctuando durante el primer semestre; de acuerdo con diversas fuentes de información que incluyen a reportes realizados por socios de la Plataforma Nacional de Chile (R4V) y notas de prensa. Durante los primeros meses del año (enero-junio 2022) entre 400 y 500 personas refugiadas y migrantes de Venezuela ingresaron diariamente a Chile, siendo la comuna de Colchane, frontera con Bolivia, el principal punto de acceso al país. Mientras, en la DTM de Registro de Monitoreo de Flujos realizada por la OIM de Bolivia en el mes de julio se evidenció que, durante el período de observación, 250 personas refugiadas y migrantes de Venezuela llegaron hasta Pisiga, frontera con Colchane - Chile, para posiblemente ingresar al país. Ello pone en evidencia una posible disminución de las personas que ingresaron al país durante julio respecto a los meses anteriores. Adicionalmente, según el número de personas que ingresan o esperan ingresar al Dispositivo Transitorio de la comuna de Colchane, los flujos parecen haber disminuido en julio en comparación con los meses anteriores: entre enero y mayo, el promedio fue de 180 personas diarias; desde junio, esta cifra ha sido de 40 a 70 personas al día. Estos datos corresponden a los registros de entrada al Dispositivo Transitorio, y no incluyen a aquellas personas que no ingresan a dicho espacio.

Características de la metodología:

- **Población objetivo:** Encuestas dirigidas a población refugiada y migrante que se encuentra en tránsito en la localidad de Colchane, tanto dentro del Dispositivo Transitorio de Colchane (refugio temporal dispuesto por el Gobierno de Chile para control sanitario y registro de personas que ingresan por pasos no habilitados) como a quienes se encuentran esperando para ingresar. Durante el trabajo de campo se recopiló información respecto a 118 personas: 85 adultos (encuestados) y 33 niñas, niños y adolescentes pertenecientes a los grupos de viaje de los y las encuestadas.
- **Método:** El estudio fue realizado mediante encuestas no probabilísticas por conveniencia a todas las personas mayores de 18 años dentro y fuera del Dispositivo Transitorio de Colchane.
- **Limitaciones:** Los resultados sólo permiten hacer inferencia sobre la población encuestada en la zona y fecha del estudio, por lo que no permite conocer la situación de la población fuera de ese margen (por ejemplo, personas que ingresan por pasos no habilitados y que no entran al Dispositivo Transitorio).

DETALLES DE LA ENCUESTA

Encuestas realizadas

 **85**

Fecha de la encuesta

14-07-22

Ronda 3



02-08-22

Ronda 4*

Lugar de aplicación

COLCHANE

- Dispositivo Transitorio



- Fuera de Dispositivo Transitorio
(donde se encuentran a la espera
de ingresar)



Aplicación de encuesta DTM en Colchane, Chile | ©IOM Gema Cortés. Colchane, Chile.

*Por razones logísticas, el levantamiento de la Ronda 4 debió realizarse cinco días después de la fecha planificada.

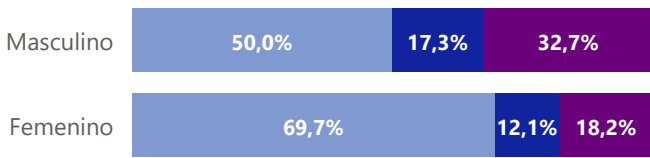
PERFIL GENERAL DE LA ENCUESTA

En las encuestas se registró un total de 118 personas refugiadas y migrantes en la zona del estudio. La encuesta fue aplicada a nivel individual y sólo a mayores de 18 años. Adicionalmente, se realizaron preguntas a un/a representante del grupo de viaje para obtener información de cada niña, niño y adolescente (Pag. 7).

Total de personas identificadas

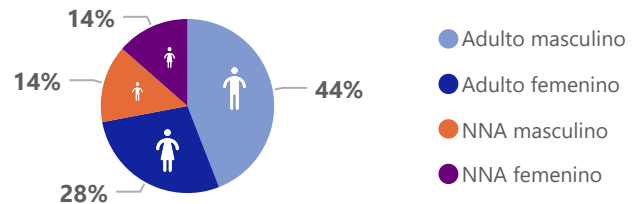


Gráfico 2. Grupo de viaje por género de persona encuestada



● Familia ● Amigos ● Conocidos ● Viaja solo

Gráfico 1. Género y grupo etario



Viaje con NNAs

41,2 %

de las personas encuestadas viaja con alguna **niña, niño o adolescente.**

El **54,5%** de las mujeres viaja con alguna niña, niño o adolescente.

PERFIL INDIVIDUAL DE LOS ENCUESTADOS

Los gráficos presentados a continuación representan a las 85 personas mayores de 18 años que fueron encuestadas de manera individual y directa durante las rondas 3 y 4.

Gráfico 3. Edad actual

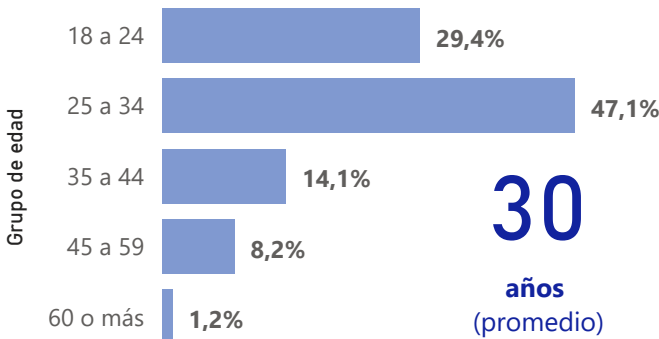


Gráfico 5. Nacionalidad



Gráfico 4. Género

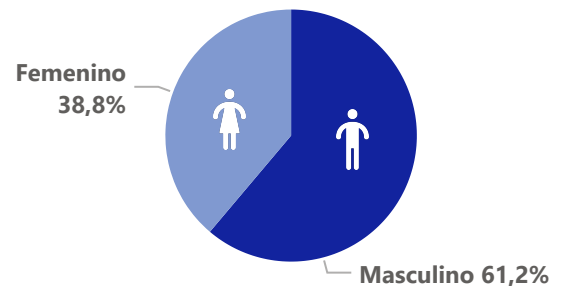


Gráfico 6. Nivel de estudios alcanzados

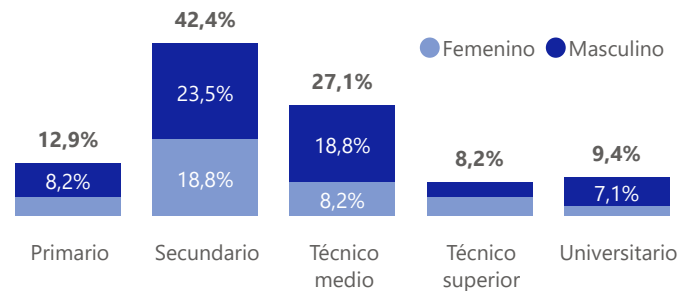
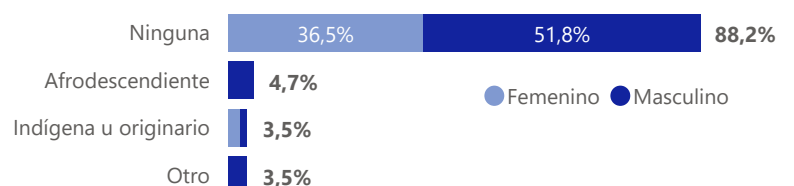


Gráfico 7. Identificación con grupos étnicos (selección múltiple)



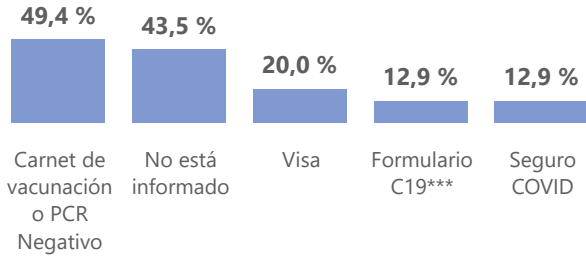
Pertenencia a la diversidad sexual o comunidad LGBTIQ+

2,4 %

se identifica con la **diversidad sexual** o la **comunidad LGBTIQ+**.
Todas son mujeres.

DOCUMENTACIÓN Y CARACTERÍSTICAS DE VIAJE

Gráfico 8. Información sobre requisitos de ingreso* (selección múltiple)**



* Pregunta: ¿Se encuentra usted informado de los siguientes requisitos para ingresar a Chile?

** Preguntas de selección múltiple pueden sumar más de 100%.

*** C19 es un formulario de declaración jurada exigido por el Gobierno de Chile a viajeros para seguimiento en contexto de pandemia.

Gráfico 9. Documentación del país de origen (selección múltiple)**

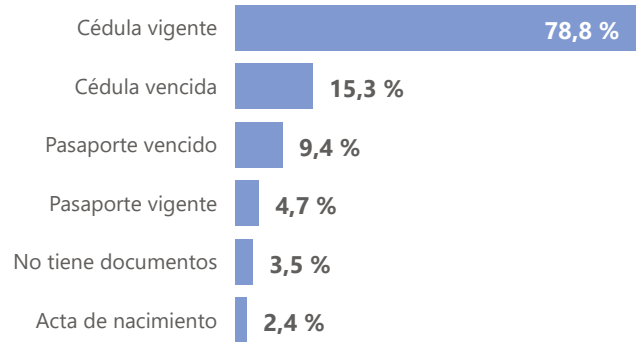


Gráfico 10. Año de salida del país de origen

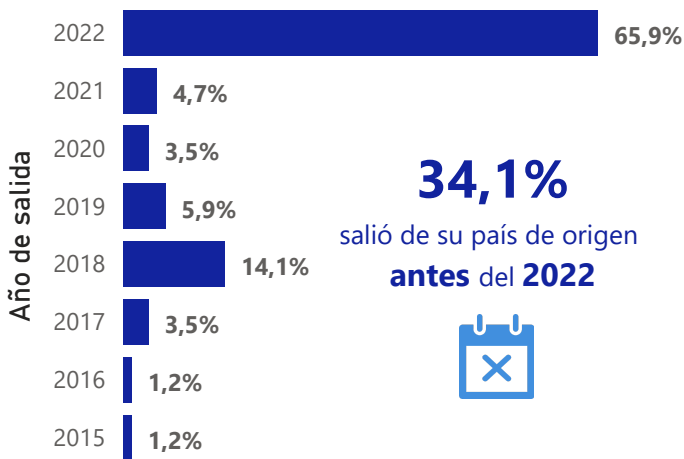
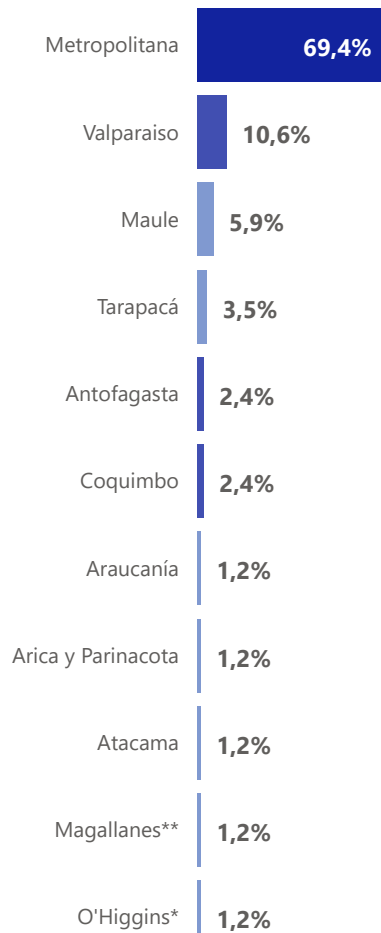


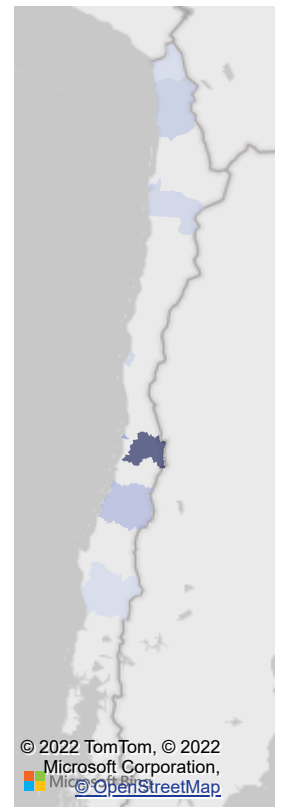
Gráfico 11. Mes de salida del país de origen (año 2022)



Gráfico 13. Región de destino final



Mapa 1. Región de destino final



© 2022 TomTom, © 2022 Microsoft Corporation, © OpenStreetMap

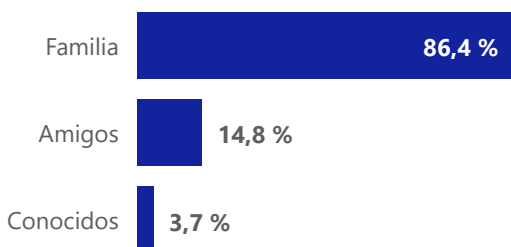
El mapa de este documento es sólo para fines ilustrativos. Las representaciones y el uso de los límites y nombres geográficos en este mapa pueden incluir errores y no implican ningún criterio por parte de la OIM en relación con el estatus legal de cualquier territorio, el reconocimiento o aceptación oficial de dichos límites.

Red de apoyo

4,7 % afirma que **no cuenta con una red de apoyo** en su ciudad de destino.

La mitad de quienes no tienen red de apoyo son **mujeres**.

Gráfico 12. Tipo de red de apoyo (selección múltiple)



* Región del Libertador General Bernardo O'Higgins
** Región de Magallanes y de la Antártica Chilena

SALUD

Gráfico 14. Dificultad o discapacidad (selección múltiple)

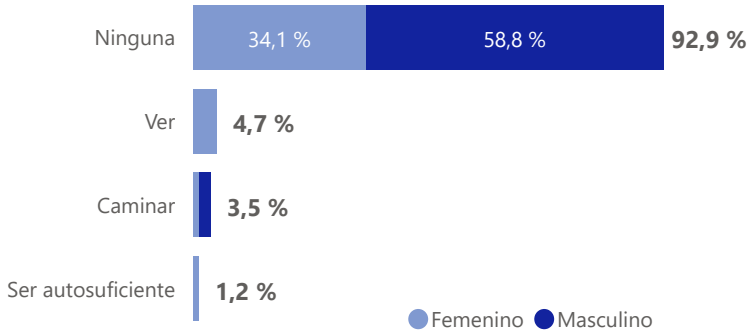
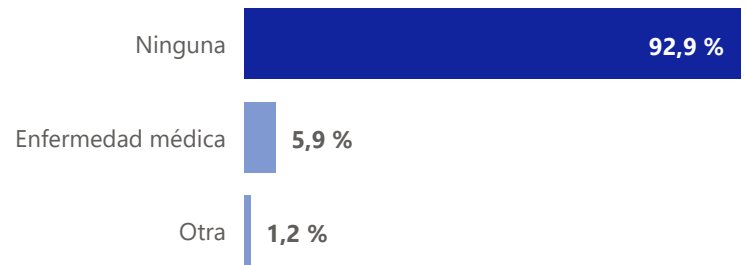


Gráfico 15. Enfermedad o condición médica (selección múltiple)



Atención en salud sexual y reproductiva

3,5 %

requiere de algún tipo de atención en **salud sexual y reproductiva**.
Todas son **MUJERES**

Gráfico 16. Tipo de necesidad de atención en salud sexual y reproductiva

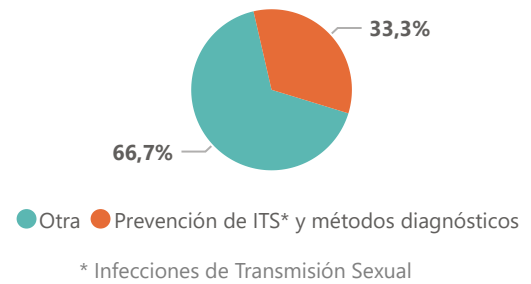


Gráfico 17. Autopercepción de estado de salud mental

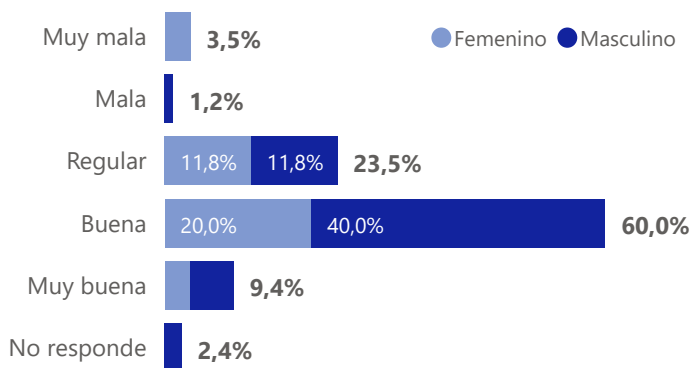
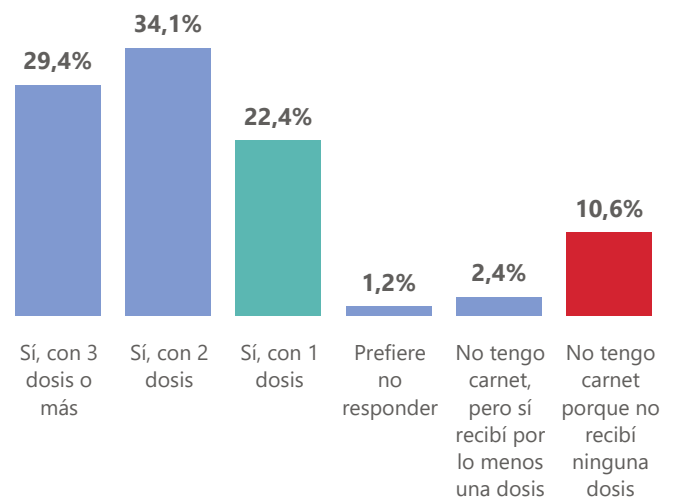


Gráfico 18. Estado de proceso de vacunación y tenencia de carnet de vacunación



SALUD (EMBARAZO Y LACTANCIA)

3,0 %

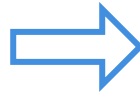
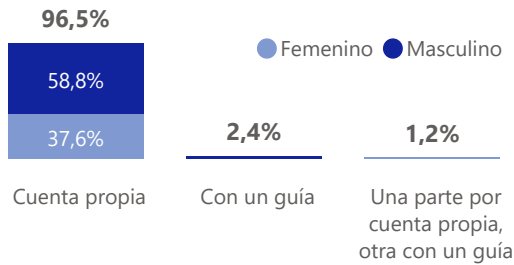
de mujeres **está embarazada**

15,2 %

de mujeres está en período de **lactancia**

PROTECCIÓN

Gráfico 19. Viaje por cuenta propia o con guía



3,5 %

de las personas pagó a un **TRAFICANTE DE MIGRANTES** para viajar

TRABAJO EN CONTRA DE SU VOLUNTAD

2,4 %

declara haber sido obligado a realizar un trabajo u otras actividades **CONTRA SU VOLUNTAD**

Gráfico 20. Presenció una experiencia de abuso (selección múltiple)

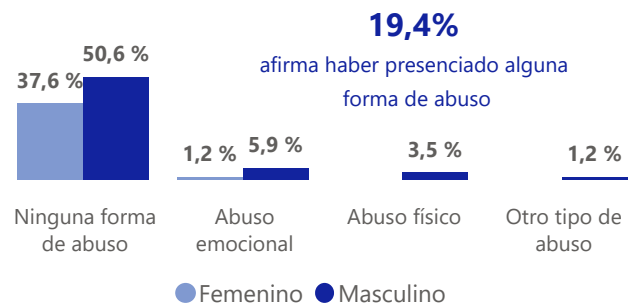


Gráfico 21. Personas con riesgo en caso de retorno a país de origen

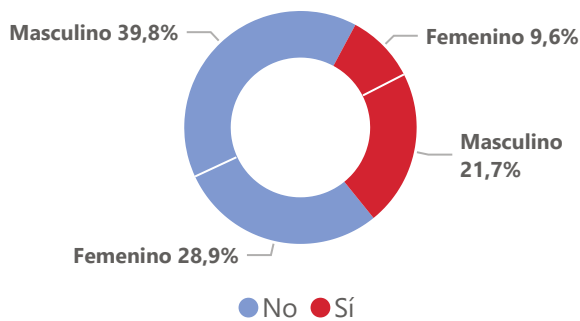
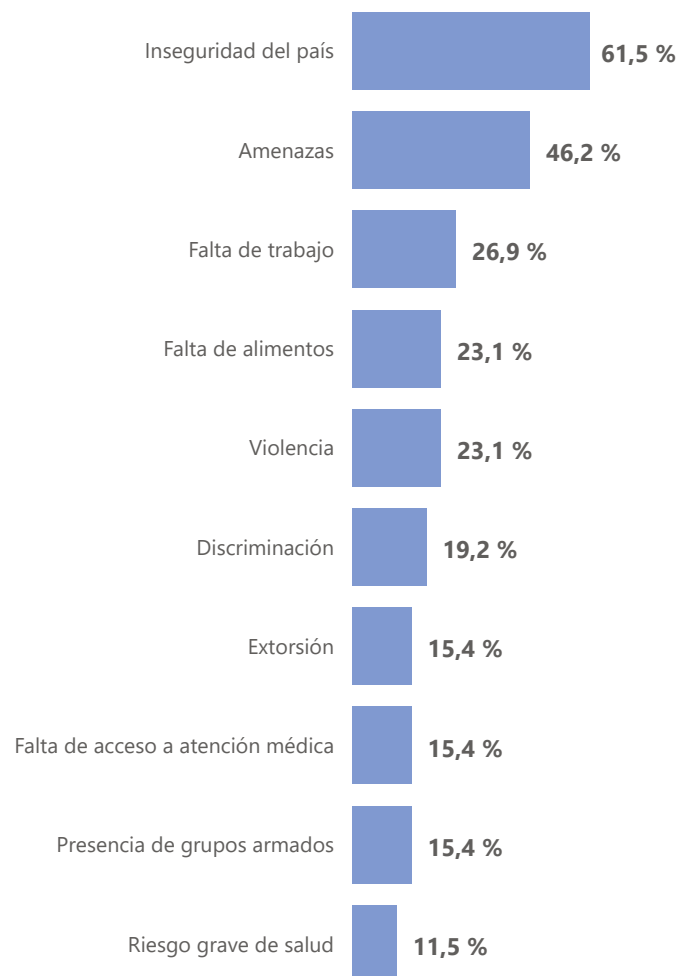
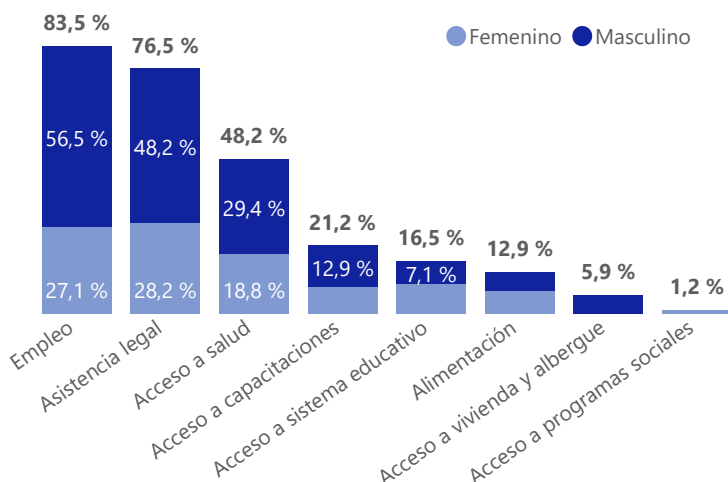


Gráfico 22. Riesgos en caso de retorno al país de origen (selección múltiple)



NECESIDADES DE INFORMACIÓN

Gráfico 23. Necesidades de información (selección múltiple)



MULTISECTOR DE ASISTENCIA HUMANITARIA

Gráfico 24. Satisfacción actual de necesidad de acceso a ALIMENTACIÓN

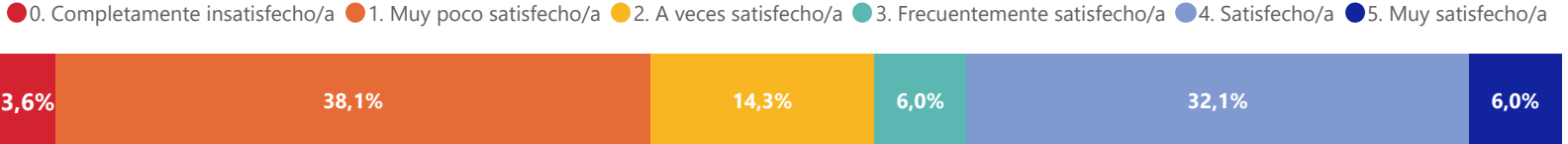


Gráfico 25. Satisfacción actual de necesidad de acceso a ALBERGUE

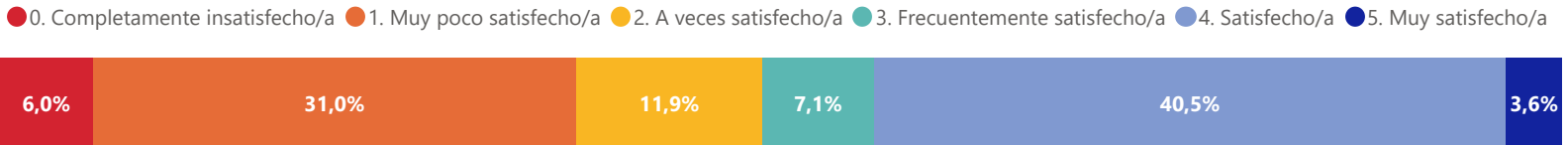


Gráfico 26. Satisfacción actual de necesidad de acceso a AGUA POTABLE

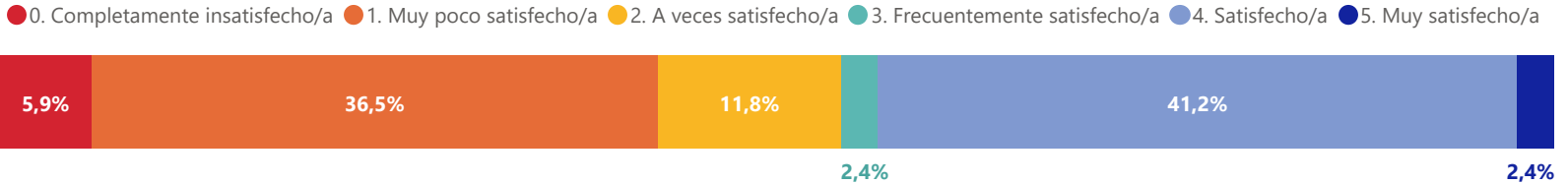


Gráfico 27. Satisfacción actual de necesidad de SANEAMIENTO E HIGIENE



RECURSOS PARA SERVICIO DE TRANSPORTE

63,5 %

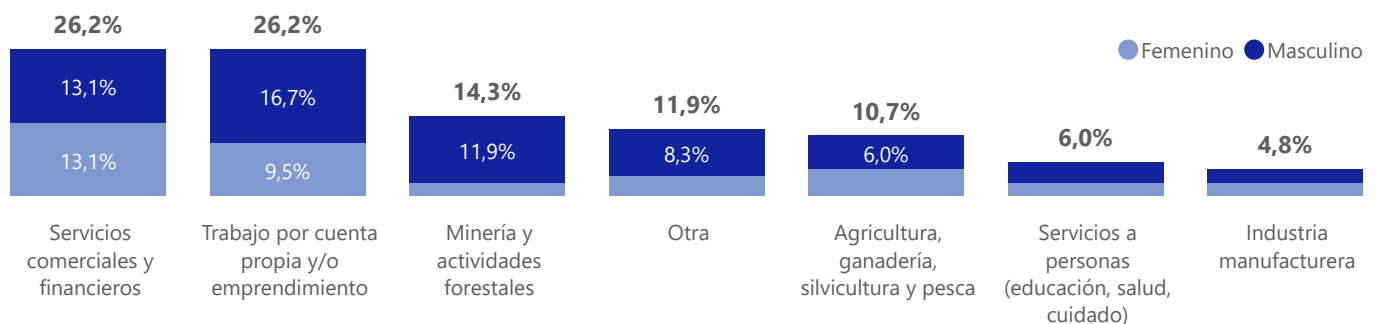
no cuenta con medios económicos
para transportarse a su ciudad de
destino

RECURSOS PARA COMPRAR ALIMENTOS

55,3 %

no tiene recursos
para comprar alimentos

Gráfico 28. Actividad económica en la que le gustaría desempeñarse



PERFIL DE LAS NIÑAS, NIÑOS Y ADOLESCENTES

Los gráficos presentados a continuación representan a los 33 niñas, niños y adolescentes identificados. La información fue entregada por un miembro del grupo de viaje que responde por las niñas, niños y adolescentes.

33 número de
NIÑAS, NIÑOS Y ADOLESCENTES

Gráfico 30. Responsables del cuidado

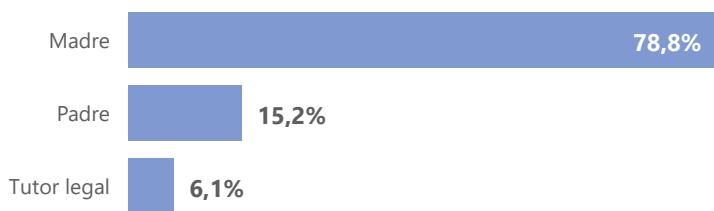


Gráfico 29. Distribución por sexo

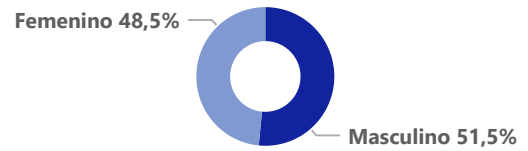
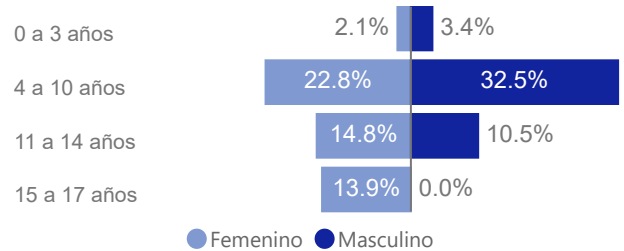


Gráfico 31. Distribución por sexo y edad



EDUCACIÓN DE LAS NIÑAS, NIÑOS Y ADOLESCENTES (I)

Gráfico 32. Asistencia a educación en país de origen

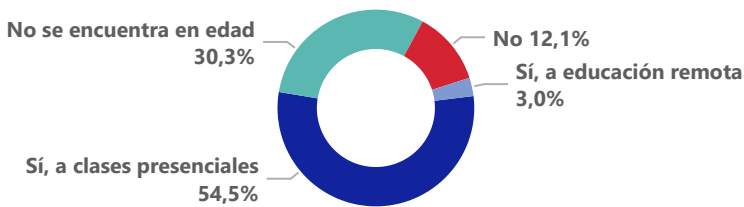


Gráfico 33. Nivel de escolaridad alcanzado

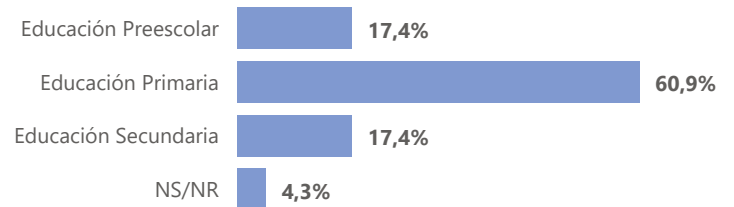
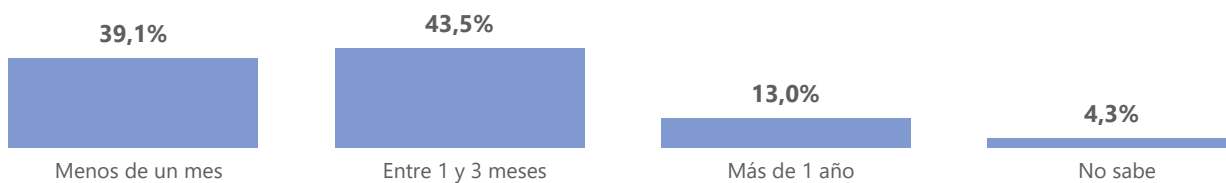


Gráfico 34. Tiempo sin recibir educación formal (presencial o remota)



SALUD DE LAS NIÑAS, NIÑOS Y ADOLESCENTES (II)

PROBLEMAS DE SALUD Y DISCAPACIDADES

1

NIÑA tiene problemas para **COMUNICARSE**

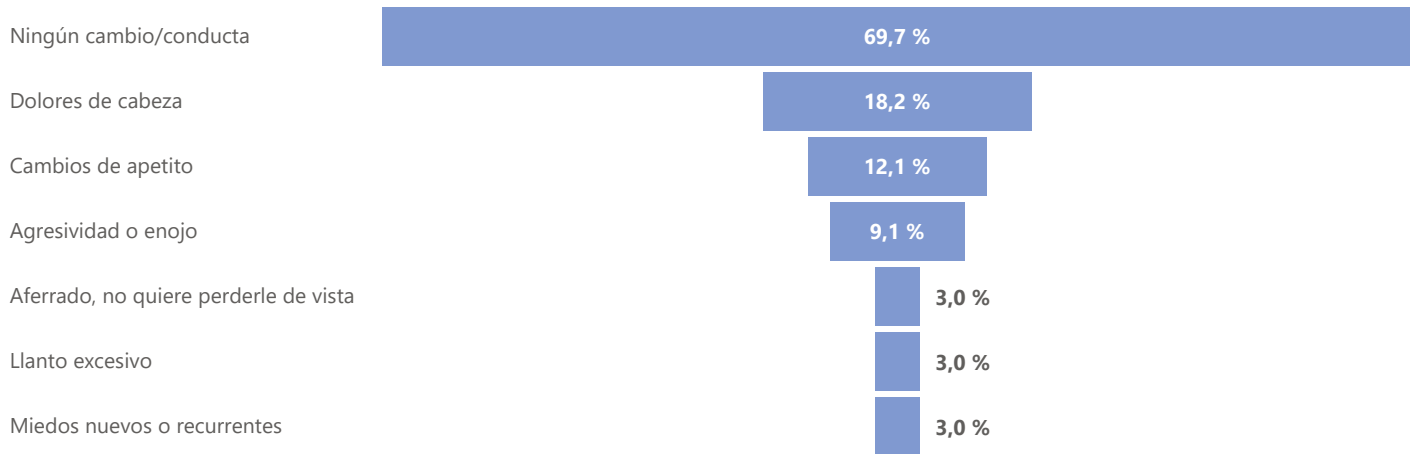
NECESIDAD DE TRATAMIENTOS DE SALUD

1

NIÑO tiene necesidad de tratamiento pero **NO ESTÁ RECIBIENDO TRATAMIENTO**

SALUD DE LAS NIÑAS, NIÑOS Y ADOLESCENTES (III)

Gráfico 35. Cambios emocionales / conductuales en el trayecto (selección múltiple)



PROTECCIÓN DE LAS NIÑAS, NIÑOS Y ADOLESCENTES

Gráfico 36. Sensación de seguridad ACTUAL para niñas, niños y adolescentes

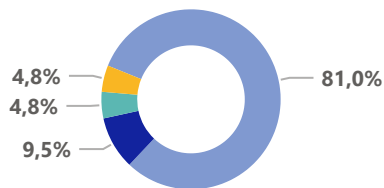
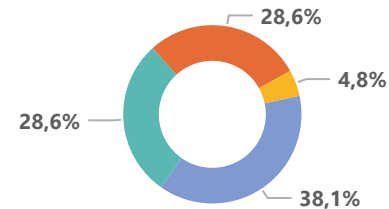
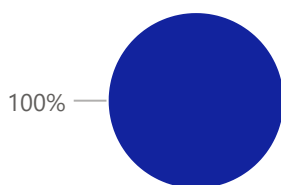


Gráfico 37. Sensación de seguridad EN EL TRAYECTO para niñas, niños y adolescentes



● Inseguro ● A veces seguro, a veces inseguro ● Seguro ● Muy seguro ● NS/NR

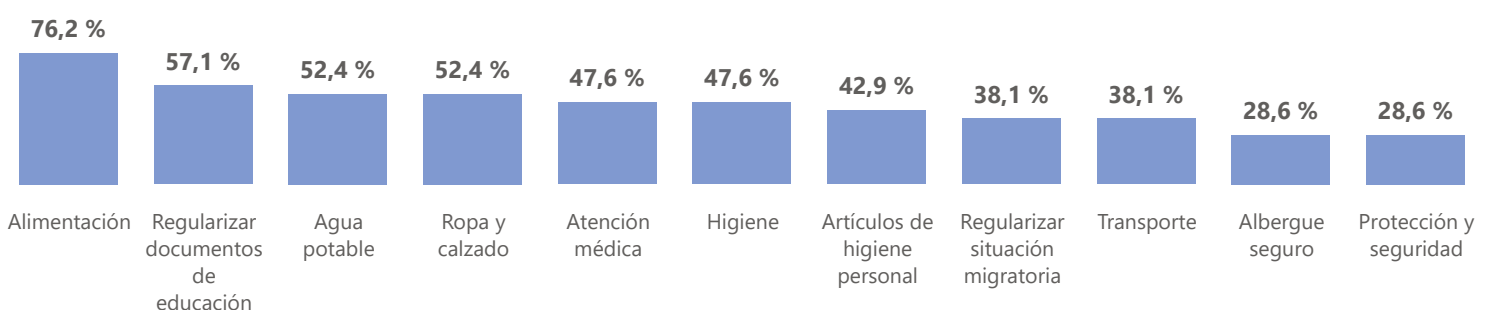
Gráfico 38. Percepción de riesgo para niñas, niños y adolescentes



Ningún padre, madre o tutor/a percibió alguna situación de riesgo que afectara a las niñas, niños y adolescentes del grupo de viaje

● NO experimentó situaciones de riesgo

Gráfico 39. Principales necesidades inmediatas de niñas, niños y adolescentes (selección múltiple)



PERFIL DE PERSONAS RESPONSABLES DE NIÑAS, NIÑOS Y ADOLESCENTES

28 personas son responsables de niñas, niños y adolescentes

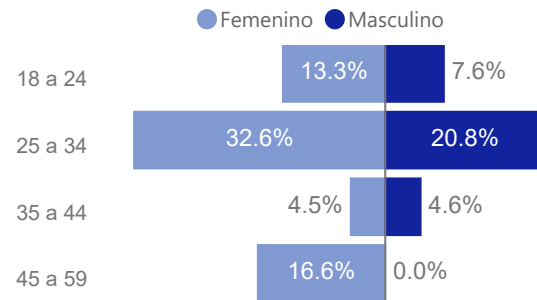
↓

lo que representa el

32,9 %

de las personas encuestadas

Gráfico 40. Distribución de responsables por género y edad



El **67,1%** de las personas responsables de niñas, niños y adolescentes **SON MUJERES**.

Gráfico 41. Nivel de estudios completado por personas responsables

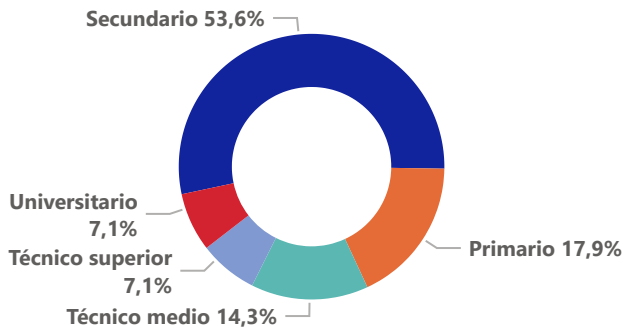
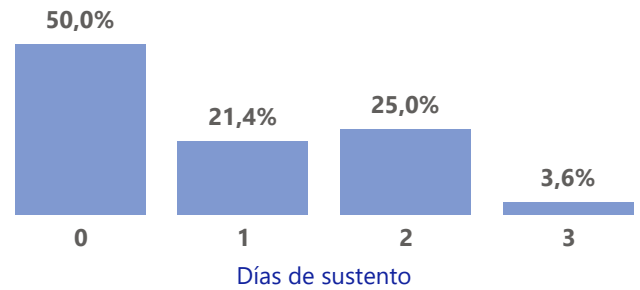


Gráfico 42. Recursos económicos para días de alimentación del grupo que viaja con niñas, niños y adolescentes



Para mayor información sobre los resultados desagregados por cada ronda, dirigirse a: <https://bit.ly/3PLAKdV>

DTM ENCUESTA DE MONITOREO DE FLUJO EN COLCHANE, CHILE - RONDAS 3 & 4

La OIM se encuentra comprometida con el principio de que la migración humana y ordenada beneficia a los migrantes y a la sociedad en su conjunto. Como organización intergubernamental, el organismo de las Naciones Unidas para la Migración actúa con sus socios de la comunidad internacional para ayudar a satisfacer los desafíos operativos de la migración; a promover la comprensión de los problemas relacionados con la migración; a alentar el desarrollo económico y social a través de la migración; y a sostener la dignidad humana y el bienestar de los migrantes.

Organización Internacional para las Migraciones (OIM)
Fondo de las Naciones Unidas para la Infancia (UNICEF)
Entidad de la ONU para la Igualdad de Género y el Empoderamiento de la mujer (ONU Mujeres)
Alto Comisionado de las Naciones Unidas para los Refugiados (ACNUR)

Informe Financiado por: Bureau of Population, Refugees and Migration (PRM). 

OIM Misión Chile: Calle Matilde Salamanca #736, Providencia
 IOMCHILEDTM@iom.int
<https://chile.iom.int/es>

© Organización Internacional para las Migraciones (OIM) 2022

Quedan reservados todos los derechos. Para citar, parafrasear o, de alguna manera, reproducir la información presentada en este documento, debe ser citada la fuente: Organización Internacional para las Migraciones (OIM) (2022) DTM Encuesta de Monitoreo de Flujo en Colchane, Chile - Rondas 3 & 4, disponible en <https://dtm.iom.int/chile>